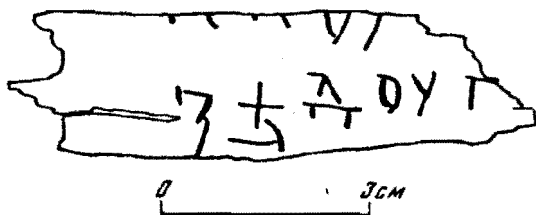


Запись содержит перечисление должников, живущих в сельской местности. На это указывает термин *оу которанъ*, который может обозначать только жителей Которского погоста Шелонской пятины, расположенного по верхнему течению р. Плюсы<sup>27</sup>. С термином *Добрыцевици*, возможно, связывается группа деревень с одинаковым названием Добрышкино в Быстреевском погосте Шелонской пятины<sup>28</sup>.

Важнейшим обстоятельством представляется последовательное противопоставление сумм, предназначенных в основной платеж, и «себе». По всей вероятности, запись перечисляет платежи в государственный доход и суммы отчислений сборщикам этого дохода, т. е. не имеет отношения к вотчинным делам. Особенно убеждает в этом встретившийся впервые термин «поногатное», обозначающий разновидность побора. Такой термин необходимо сопоставить с «ногатой» как обозначением особой государственной пошлыны, встретившейся в описании погоста Ужин Шелонской пятины, который был домениальным владением новгородского князя: «шло с того погоста великому князю со всех дворов коробчины рубль и 4 денги, да рыбново 5 гривен и 2 денги, да кромины и нагаты 5 гривен»<sup>29</sup>. К моменту составления этого описания, в конце XV в., ногата как денежная единица не употреблялась уже более двухсот лет, а обозначение ею пошлыны носит, очевидно, реликтовый характер.

### Грамота № 641

Найдена на Троицком раскопе, в квадрате 645 или 646, на уровне пласта 8 (глубина 1,40—1,60 м), в напластованиях усадьбы И. Это небольшой обрывок:



==-[ou]===  
 ==-з'б доуг===

Прорись грамоты № 641

Длина 7,4 см, ширина 2 см.

Стратиграфическая дата: середина 50-х годов XII в.— начало 10-х годов XIII в.

### Грамота № 642

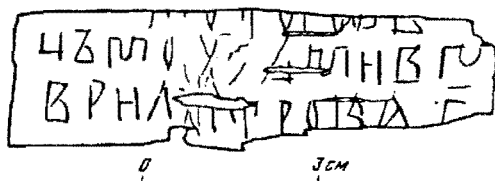
Найдена на Троицком раскопе, в квадрате 649, на уровне пластов 9—10 (глубина 1,72—1,92 м), в напластованиях усадьбы И. Это левая часть документа, утратившего также верх и низ:

ц[ь]мо==ми[вг]===  
 врил==трока.г̄===

<sup>27</sup> Андрияшев А. М. Материалы по исторической географии Новгородской земли. Шелонская пятина по писцовым книгам 1498—1576 гг. I. Списки селений. М., 1914. С. 143.

<sup>28</sup> Там же. С. 72, № 49—51.

<sup>29</sup> НПК. Т. 5. Стб. 358; см.: Там же. Стб. 30, 304, 414.



Прорись грамоты № 642

Длина 8,2 см, ширина 2,4 см.

Стратиграфическая дата: середина 20-х — середина 90-х годов XII в.


Во второй строке возможно предположить:

(Ѹ Га)врил(ѣ Ѹ о)трока 3. . . .

### Грамота № 643

Найдена на Троицком раскопе, в квадрате 645-А или 661-А или 693-А на уровне пласта 7 (глубина 1,20—1,40 м), в напластованиях усадьбы И. Это начало письма, утратившего правую часть и низ:

+сераѿ илна===  
оуоноуѿ [р]иин===



Прорись грамоты № 643

Длина 12 см, ширина 3,2 см.

Стратиграфическая дата: середина XII в.— конец 20-х годов XIII в.

Грамота делится на слова следующим образом:

+ Сера-ѿилна... оу Оноу-ѿрии н... (возможно: оу Оноу-ѿриин(а) ...).

*Сера-ѿилнѣ* — форма канонического имени Серапион. Тем же лицом написана издаваемая ниже грамота № 666.

### Грамота № 644.

Найдена на Троицком раскопе, в квадрате 534, на уровне пласта 13 (глубина 2,59 м), в напластованиях усадьбы Е. Это целое письмо, текст которого написан в шести строках:

+Ѹнѣ жекекозавид Ѹ чемоуневосолешичетотгисемовод[ала]  
ковати.адалатобѣ анѣ жатѣ недала.аличимоесемовинова  
таавосолиотроко.аводалемисихамече.ачизатонедаси.а  
восолимиѣѣ сть.анесестраѿвамоожетакодѣ лаэтенеисправи  
тьминицетоже.авотриколотокѣ вок Ѹ етоти.д.золотьникѣ во  
кольцю.тию.