письмо просьбой не препятствовать автору, не мешать ему, т. е. пока не применять к нему санкций, потерпеть: *а ныне ми нь пакости.*

Грамота № 639

Найдена на Троицком раскопе, в квадрате 561-А, на уровне пластов 7—9 (глубина 1,32—1,72 м), в напластованиях усадьбы И. Это обрывок нижней строки документа:

===ька:лено===



Прорись грамоты № 639

Длина 10,6 см, ширина 1,2 см.
Стратиграфическая дата: начало 40-х годов XII в.— начало 10-х годов XIII в.

Грамота № 640

Найдена на Троицком раскопе и сложена из двух соединившихся друг с другом фрагментов, обнаруженных на уровне пластов 7—9 в квадратах 661-А (глубина 1,35—1,75 м) и 693 (глубина 1,47 м), в напластованиях усадьбы И. Это крупный обрывок нижней части документа, частично сохранившегося на всю длину берестяного листа:

========мѣц[ь]аполъгрвнѣтворит[е]
========ногатѣпоногатьнагооукоторѧнъ
аоуд[ьѧ]къоухоудыцѧ.г.рѣзанѣасобѣ[коу]ноуаоудобрыцевицьоурома
ни[цѧ]к[оуноуасоб]ѣкоу[ноу]=======ноуасобѣкоуноу



Прорись грамоты № 640

Длина 41,5 см, ширина 3,6 см.
Стратиграфическая дата: середина 50-х — середина 90-х годов XII в.
Грамота делится на слова следующим образом:

...мѣць, а полъ грвнѣ творите... ногатѣ поногатьнаго оу которѧнъ. А оу дьѧкъ оу Хоудыцѧ 3 рѣзанѣ, а собѣ коуноу. А оу Добрыцевиць оу Романицѧ коуноу, а собѣ коуноу ... (коу)ноу, а собѣ коуноу.

Запись содержит перечисление должников, живущих в сельской местности. На это указывает термин *оу которѧнъ*, который может обозначать только жителей Которского погоста Шелонской пятины, расположенного по верхнему течению р. Плюсы[27]. С термином *Добрыцевици*, возможно, связывается группа деревень с одинаковым названием Добрышкино в Быстреевском погосте Шелонской пятины[28].

Важнейшим обстоятельством представляется последовательное противопоставление сумм, предназначенных в основной платеж, и «себе». По всей вероятности, запись перечисляет платежи в государственный доход и суммы отчислений сборщикам этого дохода, т. е. не имеет отношения к вотчинным делам. Особенно убеждает в этом встретившийся впервые термин «поногатное», обозначающий разновидность побора. Такой термин необходимо сопоставить с «ногатой» как обозначением особой государственной пошлины, встретившейся в описании погоста Ужин Шелонской пятины, который был домениальным владением новгородского князя: «шло с того погоста великому князю со всех дворов коробщины рубль и 4 денги, да рыбново 5 гривен и 2 денги, да кромины и нагаты 5 гривен» [29]. К моменту составления этого описания, в конце XV в., ногата как денежная единица не употреблялась уже более двухсот лет, а обозначение ею пошлины носит, очевидно, реликтовый характер.

Грамота № 641

Найдена на Троицком раскопе, в квадрате 645 или 646, на уровне пласта 8 (глубина 1,40—1,60 м), в напластованиях усадьбы И. Это небольшой обрывок:

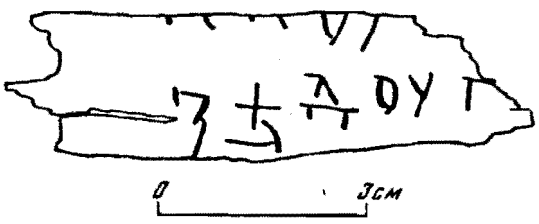

= = =[оу]= = =
= = =з҃ѣ доуг= = =

Прорись грамоты № 641

Длина 7,4 см, ширина 2 см.

Стратиграфическая дата: середина 50-х годов XII в.— начало 10-х годов XIII в.

Грамота № 642

Найдена на Троицком раскопе, в квадрате 649, на уровне пластов 9—10 (глубина 1,72—1,92 м), в напластованиях усадьбы И. Это левая часть документа, утратившего также верх и низ:

ц[ь]мо= = =ми[вг]= = =
врил= = =трока.г҃= = =

---

27 *Андрияшев А. М.* Материалы по исторической географии Новгородской земли. Шелонская пятина по писцовым книгам 1498—1576 гг. I. Списки селений. М., 1914. С. 143.

28 Там же. С. 72, № 49—51.

29 НПК. Т. 5. Стб. 358; см.: Там же. Стб. 30, 304, 414.