


Грамота № 572

Грамота № 572 найдена на Троицком раскопе, в квадрате 362, в дренажной канаве, на уровне пластов 7—14 (глубина 1,20—2,80 м), в ярусах 12—14 Черницыной улицы. Это фрагмент правой верхней части документа:

---заширае

---[а]ю[дѣмъ]х[од]иак



Длина 9,7 см, ширина 2 см.

Стратиграфическая дата: последняя треть XII — первая половина XIII в.

В обрывке читаются слова: «заширае» — запирает; «(къ) людѣмъ ходиль» — к людям ходил. Для истолкования фрагмента мало данных.

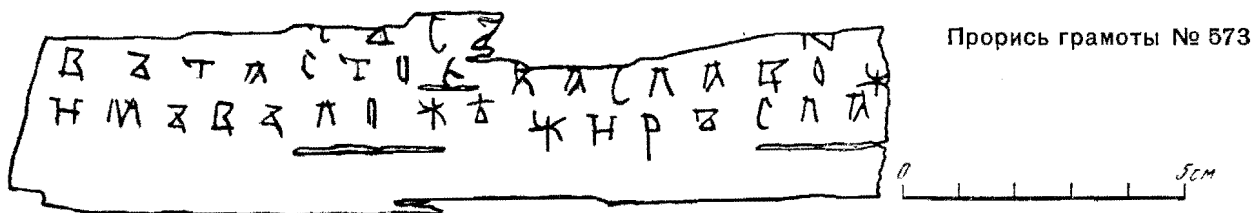
Грамота № 573

Грамота № 573 найдена на Троицком раскопе, в квадрате 362, в дренажной канаве, на уровне пластов 7—14 (глубина 1,20—2,80 м), в ярусах 12—14 Черницыной улицы. Это фрагмент нижней левой части документа:

---[сѣ]с[ѣ]----и---

вктастоезаславож---

имѣвъложѣжирѣсла---



Длина 15,2 см, ширина 3,2 см.


Стратиграфическая дата: последняя треть XII — первая половина XIII в.

Фрагментарность текста не позволяет делить его на слова. Лишь в последней строке читаются начало имени Жирослава («Жирѣсла. .») и топоним «Имѣвъложѣ» (в документах XIII—XV вв. известен Имоволожский, иначе Имовѣлозѣский, Имовѣволуский, Имоложский, погост. См.: ГВНП, с. 13, 35, 40, 47; № 3, 19, 22, 26).

Грамота № 574

Грамота № 574 найдена на Троицком раскопе, в дренажной канаве, на уровне пластов 8—11 (глубина 1,40—2,20 м), в ярусах 10 или 11 Черницыной улицы. Это фрагмент документа:

---анѣвъ[а]а[а]кмиир[ѣз]---



Прорись грамоты № 574