


Грамота № 782

Найдена на Троицком раскопе, в квадрате 1523, на уровне пласта 8 (глубина 1,40–1,60 м), в напластованиях усадьбы Е. Это крохотный фрагмент:



ЄМИ...

Длина 2,7 см, ширина 1,3 см.

Стратиграфическая дата: первая четверть XIII в.




Прорись грамоты № 782

Грамота № 783

Найдена на Троицком раскопе, в квадрате 1456, на уровне пласта 8 (глубина 1,47 м), в напластованиях усадьбы Е. Это сохранившийся в целости документ, содержащий начало азбуки:

А Б В Г Д Є Ж З



Прорись грамоты № 783



Длина 10,4 см, ширина 3,0 см.

Стратиграфическая дата: первая половина XIII в.


Автор приготовил аккуратный лист бересты, на котором легко уместилась бы вся азбука, и записал первые девять букв. Но здесь он по какой-то причине остановился (может быть, его не удовлетворила буква з, которая несколько “провалилась” под строку). Возможно, он просто выбросил этот лист с тем, чтобы записать азбуку заново на другом листе.

Грамота № 784

Найдена на Троицком раскопе, в квадрате 1515, на уровне пласта 8 (глубина 1,40–1,60 м), в напластованиях усадьбы Е. Это фрагмент двух последних строк документа, оборванного с трех сторон:

...ЮАЗЪТИЗАБ[Ъ]...

...ДВЪРЪПРИДЕСОЛИ...



Прорись грамоты № 784



Длина 15,6 см, ширина 3,1 см.

Стратиграфическая дата: первая половина XIII в.

Сохранившиеся отрезки делятся на слова так: ...**ею азъ ти забы...** ... **двѣрь приде со ли...** (или: **соли ...**).

В первой строке скорее всего стояло *азъ ти забы(ле)* 'я ведь забыл'. Во второй строке, вероятно, читалось (*на*) *двѣрь приде* 'придет на двор'; далее следовало указание, с чем (или с кем) придет, или словоформа *соли* 'шли'.

Грамота № 785

Найдена на Троицком раскопе, в квадрате 1473, на уровне пласта 8 (глубина 1,58 м), в напластованиях усадьбы Е. Это нижняя часть правой половины одной из строк документа (может быть, первой):

...[покл]анание



Прорись грамоты № 785



Длина 14,8 см, ширина 0,8 см.

Стратиграфическая дата: первая половина XIII в.

Сохранившееся слово **покланание**, вероятно, входило в адресную формулу.

Грамота № 786


Найдена на Троицком раскопе, в квадрате 1467, на уровне пласта 9 (глубина 1,80 м), в напластованиях усадьбы Е. Это фрагмент правой части двух средних строк письма (вторая из которых — по-видимому, предпоследняя):

...[вѣ]дад[и]те-о

...мѣвѣдади



Прорись грамоты № 786



Длина 12,6 см, ширина 2,3 см.

Стратиграфическая дата: последняя четверть XII в.

Сохранившиеся отрезки делятся на слова так: ... **вѣдадите -о...** ... **мѣвѣдади...**

Надежно читается только словоформа *вѣдадите* 'дайте', 'выдайте'; возможно, она же выступает и в следующей строке.

Грамота № 787

Найдена на Троицком раскопе, в квадрате 1473, на уровне пласта 8 (глубина 1,40–1,60 м), в напластованиях усадьбы Е. Это крохотный фрагмент:

...ж[є]...

Длина 2,5 см, ширина 2,0 см.

Стратиграфическая дата: первая половина XIII в.



Прорись грамоты № 787